

## 第 52 号議案

### 新たに生じた土地の確認について

地方自治法(昭和 22 年法律第 67 号)第 9 条の 5 第 1 項の規定により、愛南町の区域内に新たに生じた次の土地は、愛南町の地域であることを確認するものとする。

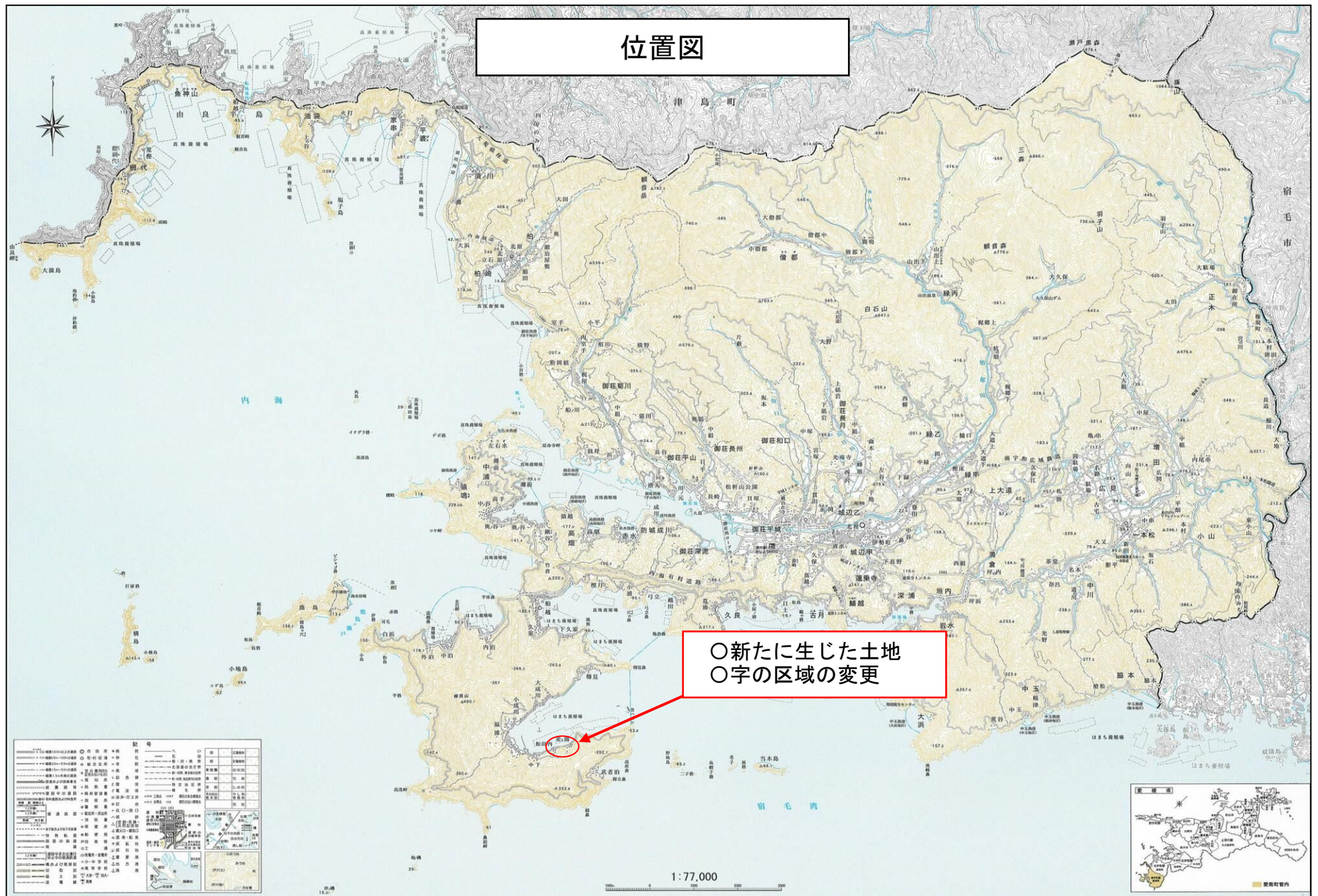
令和 6 年 6 月 7 日提出

愛南町長 清水 雅文

新たに生じた土地の所在	面 積 (平方メートル)
愛南町福浦 1867 番から愛南町麦ヶ浦 5 番までの地先	2, 138. 29

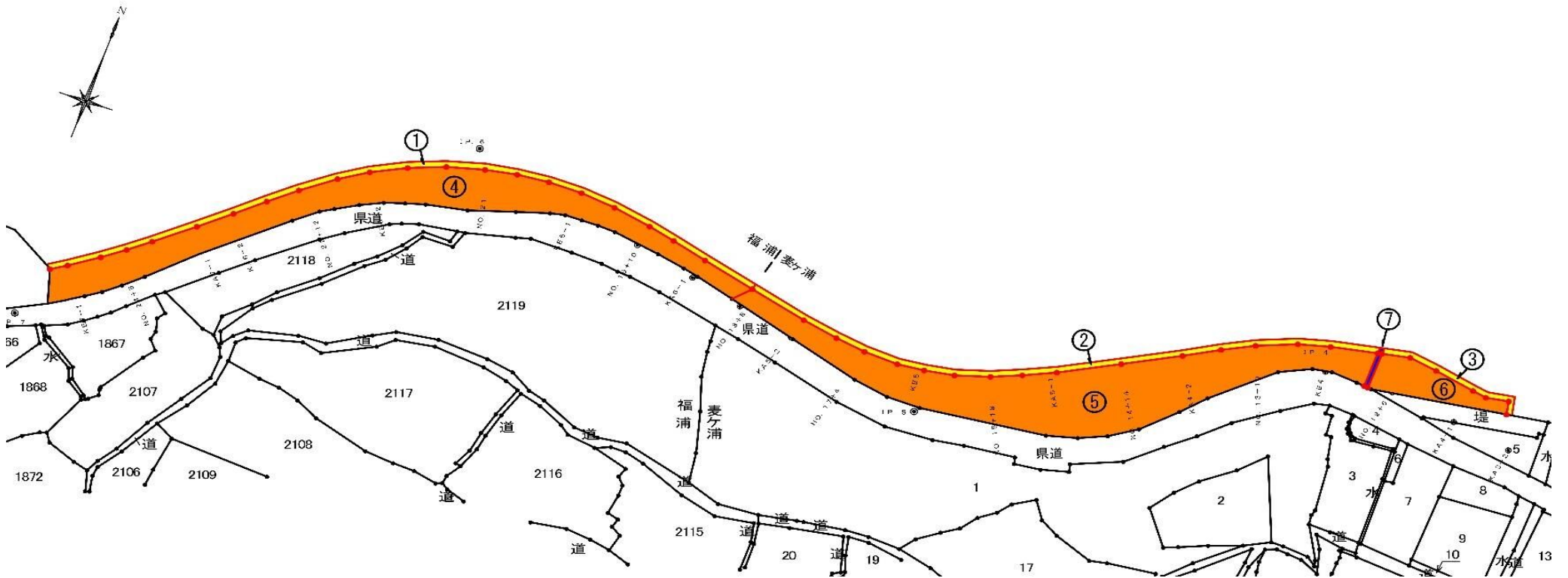
### 提案理由

公有水面の埋立により新たに生じた土地について、確認を求めるため。






「この地図は、国土地理院長の承認を得て、同院発行の7万7千分の1地形図を複製したものである。(承認番号 平成16四複、第57号)」を加工したもの

# 埋立区域図



集計表						
	護岸敷		道路敷		水路敷	
面積	①	152.41 m <sup>2</sup>	④	744.78 m <sup>2</sup>	⑦	6.25 m <sup>2</sup>
面積	②	129.72 m <sup>2</sup>	⑤	945.82 m <sup>2</sup>		-
面積	③	31.25 m <sup>2</sup>	⑥	128.06 m <sup>2</sup>		-
埋立面積	2,138.29 m <sup>2</sup>					

凡例		
護岸敷		313.38 m <sup>2</sup>
道路敷		1,818.66 m <sup>2</sup>
水路敷		6.25 m <sup>2</sup>
埋立面積	2,138.29 m <sup>2</sup>	

	福浦	麦ヶ浦
護岸敷	① 152.41 m <sup>2</sup>	② 129.72 m <sup>2</sup> ③ 31.25 m <sup>2</sup>
道路敷	④ 744.78 m <sup>2</sup>	⑤ 945.82 m <sup>2</sup> ⑥ 128.06 m <sup>2</sup>
水路敷	-	⑦ 6.25 m <sup>2</sup>
埋立面積	897.19 m <sup>2</sup>	1,241.10 m <sup>2</sup>